Comune di Roccaforte Mondovì
provincia di Cuneo

programma di fabbricazione

fraz. Mortè

fogli di mappa nr. 17-18

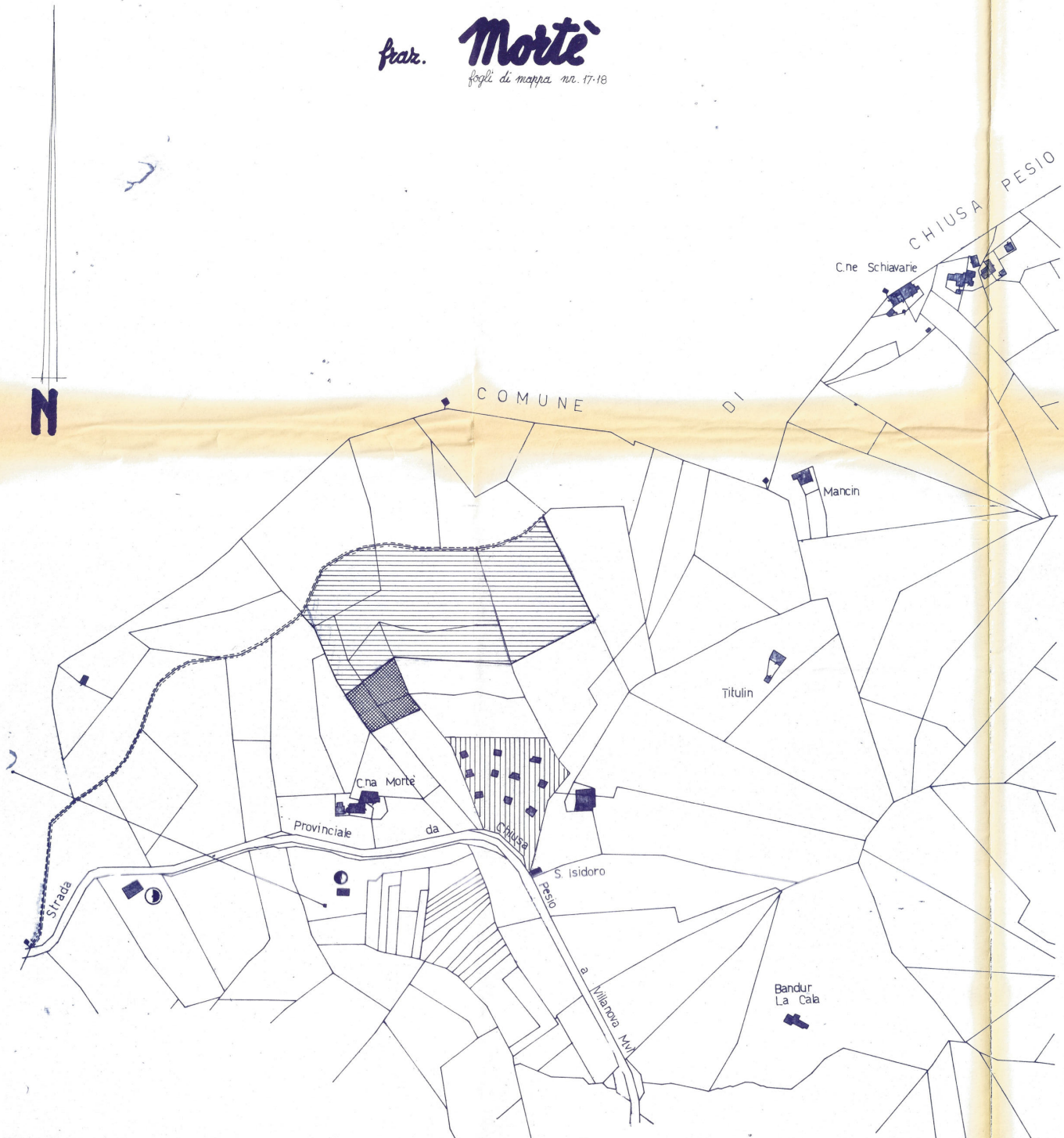
N
CHIUSA PESIO
C.ne Schiavarie
COMUNE DI
Mancin
Titulin
Schilift
C.na Mortè
Strada Provinciale da Chiusa Pesio a Villanova M.vì
S. Isidoro
Bandur La Cala

Cartografia di base redatta dallo Studio tecnico del geom. Mario Salomone - Villanova Mondovì

planimetria scala 1:2000

comprensori: Mortè - S.Lucia - Dho - Norea
Baracco - Prea - Rastello - S.Anna

DOTT. ARCH. GUIDO TANACETO
CUNEO - Viale degli Angeli N. 1 - Tel. 26.46
Guido Tanaceto

7 GIU. 1972

2c

fraz. S. Lucia

foglio di mappa n. 22

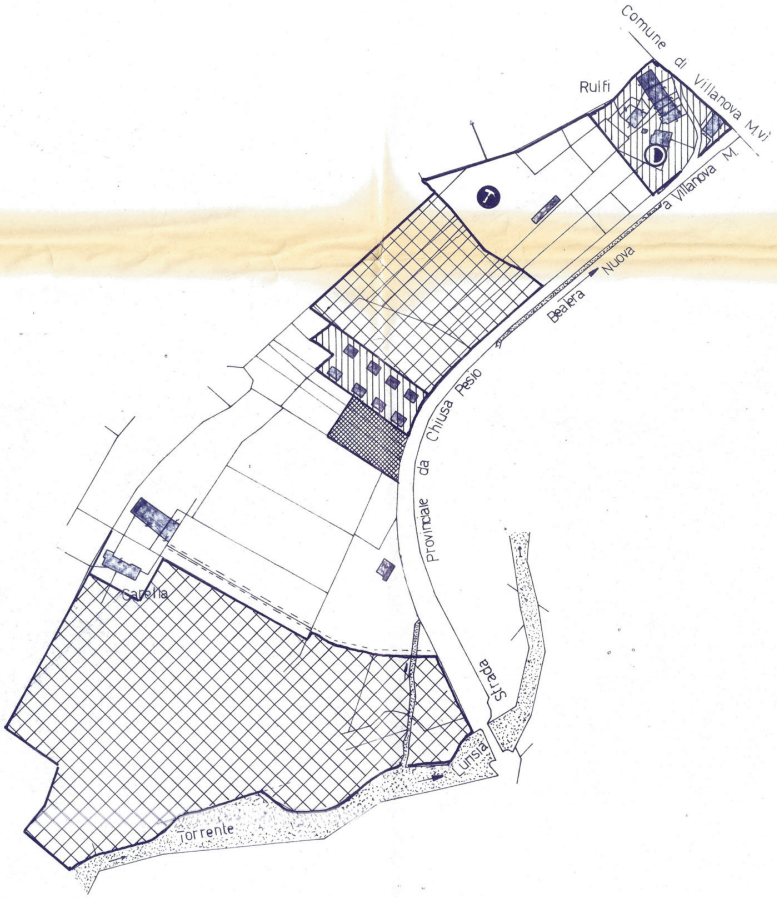
Comune di Villanova M.vi
Rulfi
a Villanova M.
Bealera Nuova
Provinciale da Chiusa Pesio
Strada
Carella
Torrente
Lurisia

fraz. Dho

fogli di mappa nn. 27. 37

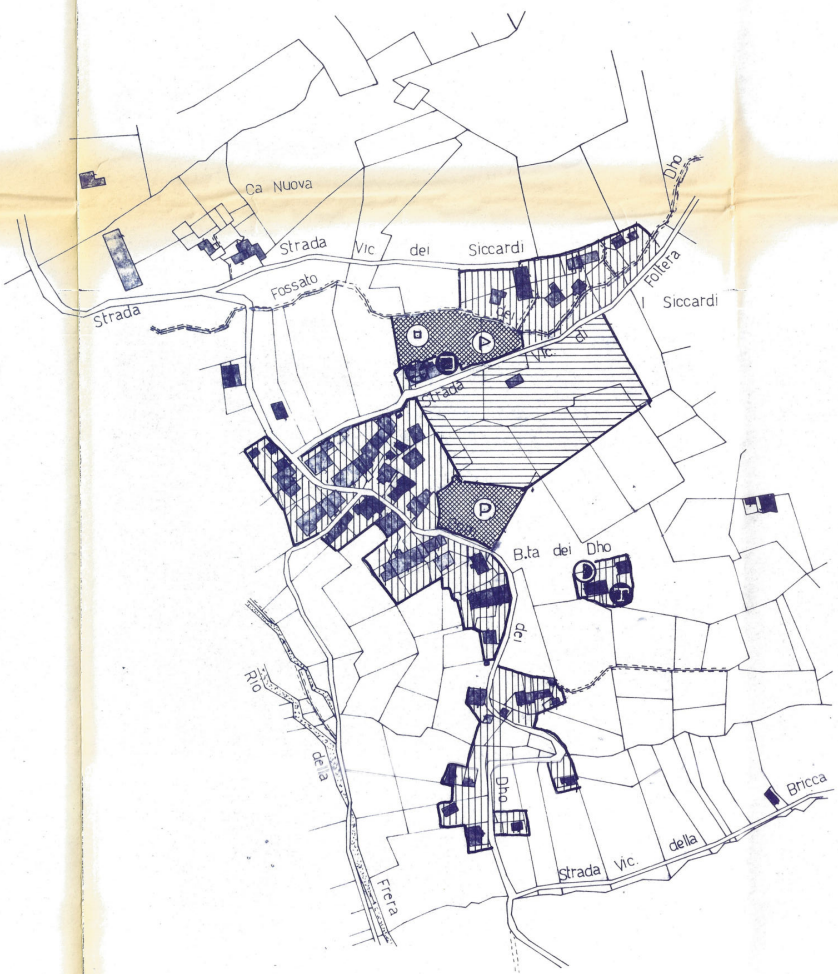
Ca Nuova
Strada Vic. dei Siccardi
Strada
Fossato
Dho
Foltera
I Siccardi
Strada Vic. di
B.ta dei Dho
dei
Dho
Rio della Frera
Strada Vic. della Bricca

fraz. **Norea**

fogli di mappa nn. 36·37·40·41·42

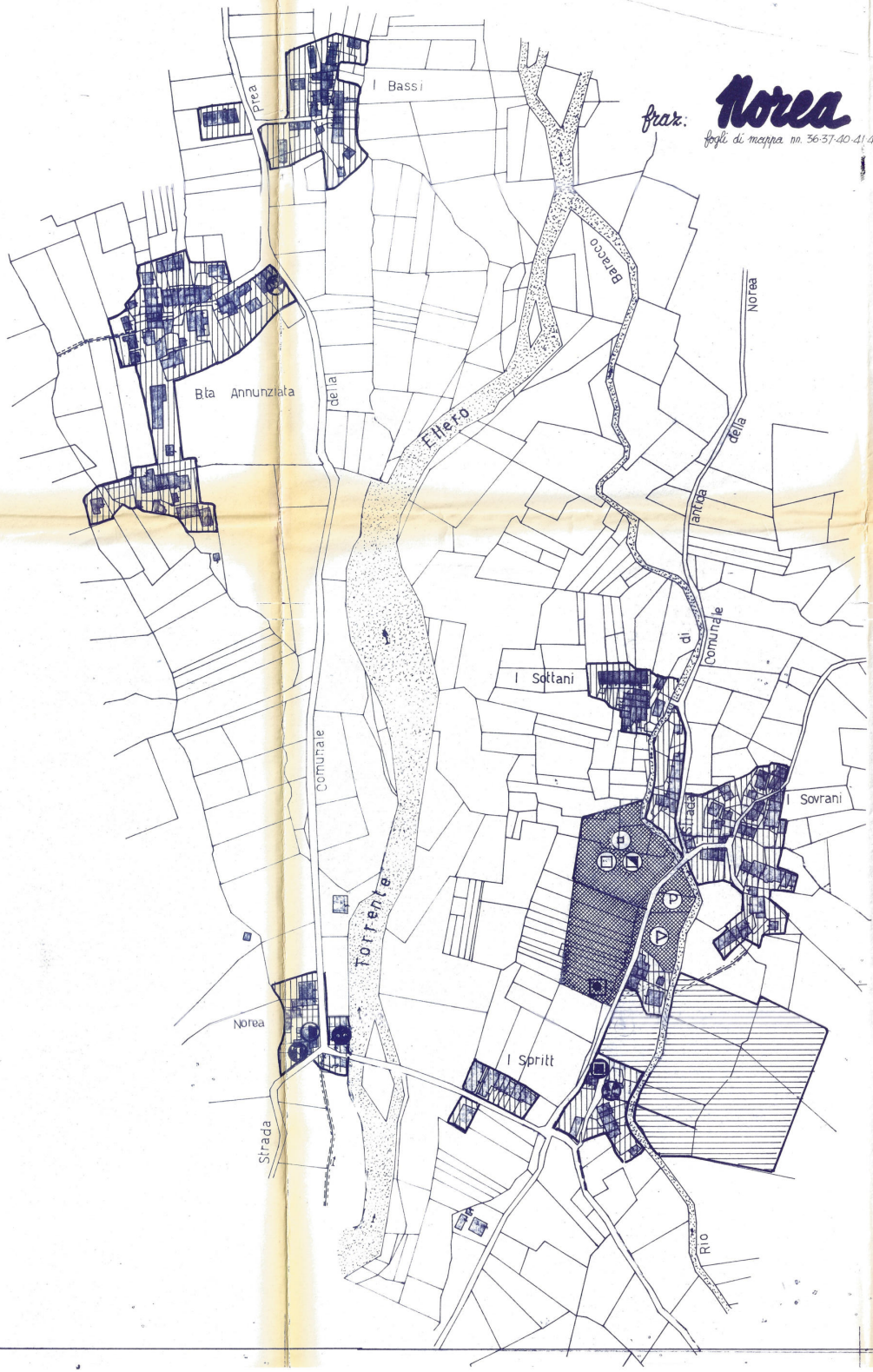
Prea
I Bassi
Baracco
Norea
Bta Annunziata
della
Ellero
antica
della
di
Comunale
Strada
I Sottani
I Sovrani
Comunale
Torrente
Norea
Strada
I Spritt
Rio
P

fraz. **Baracco**

fogli di mappa nn. 41·50·51·52

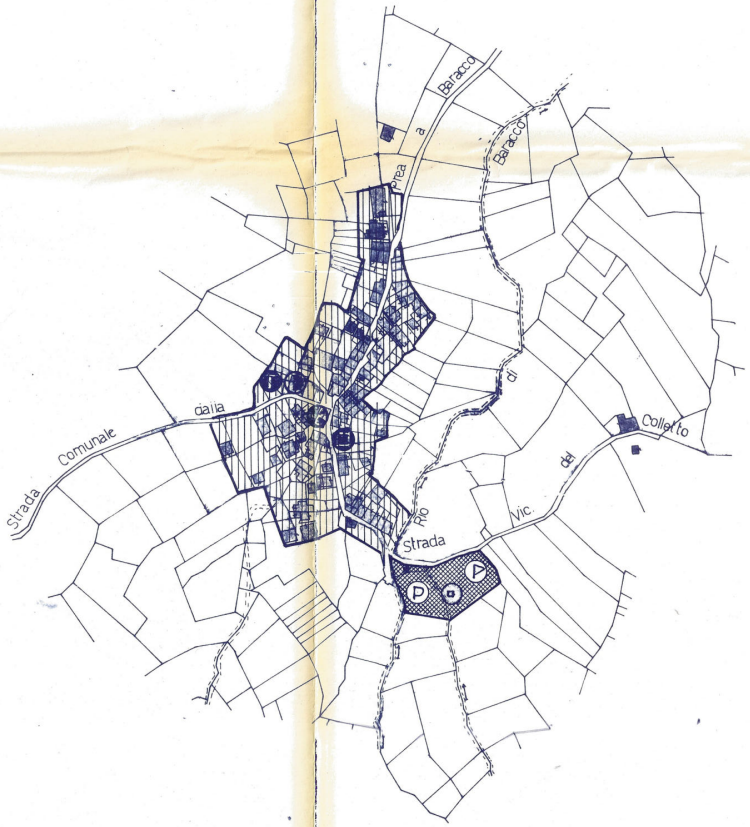
Prea a Baracco
Baracco
di
Strada Comunale dalla
Colletto
del
Vic.
Rio
Strada
P

fraz. **Prea**

fogli di mappa nn. 43-45-49-50

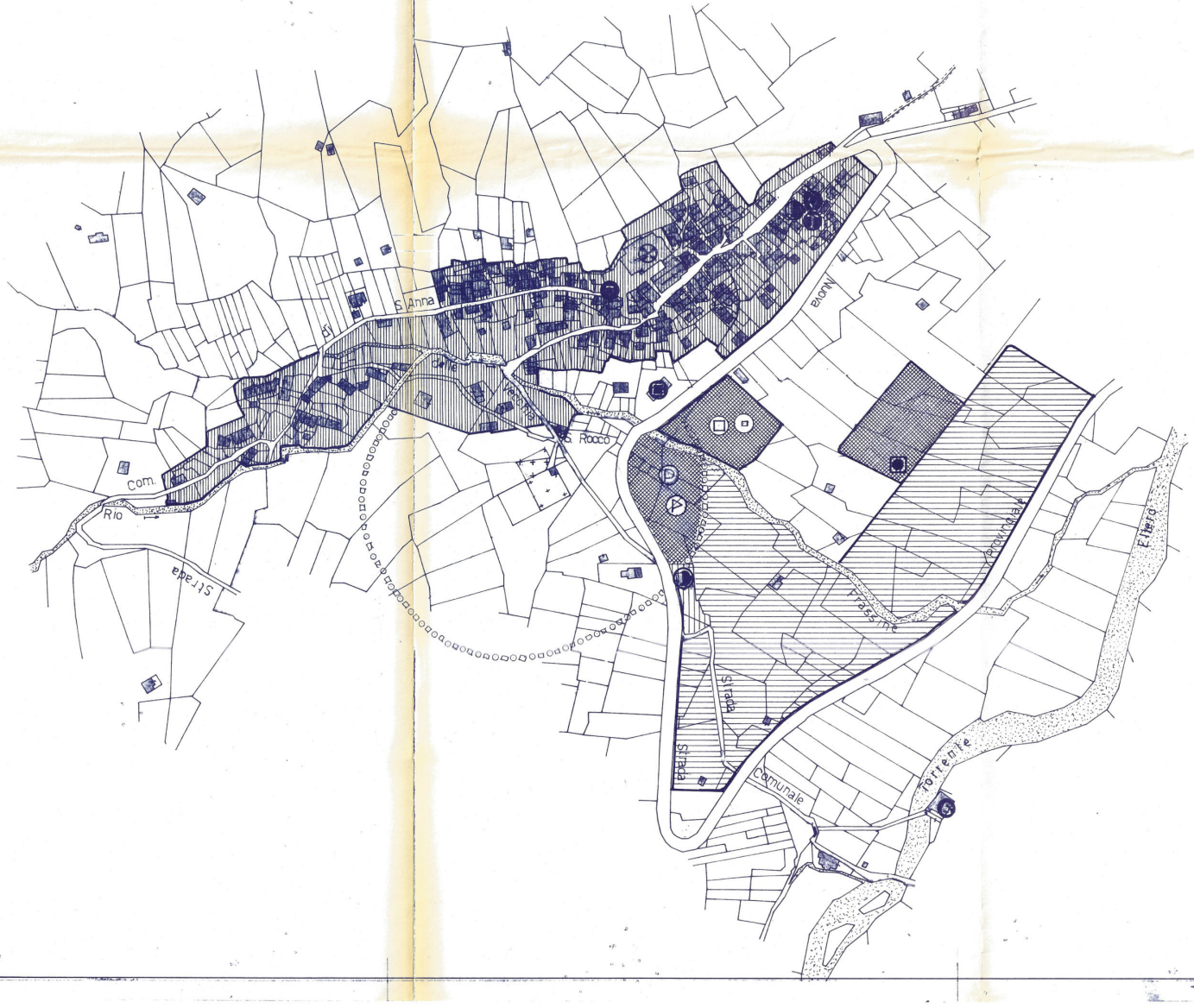
S. Anna
di
delle
Vecchia
S. Rocco
Nuova
Com.
Rio
Strada
Frassine
Provinciale
Strada
Strada
Comunale
Torrente
Ellero

fraz. **Rastell**

fogli di mappa nn. 47-4

fraz. **S. Anna**

foglio di mappa n. 46