Comune di Roccaforte Mondovì
provincia di Cuneo

programma di fabbricazione

stato esistente

planimetria scala 1:2000

comprensori: Mortè · S. Lucia · Dho · Norea
Baracco · Prea · Rastello · S. Anna

DOTT. ARCH. GUIDO TANACETO
CUNEO - Viale degli Angeli N. 1 - Tel. 26.46

27 GIU. 1972

2 f

fraz. Mortè

fogli di mappa nr. 17-18

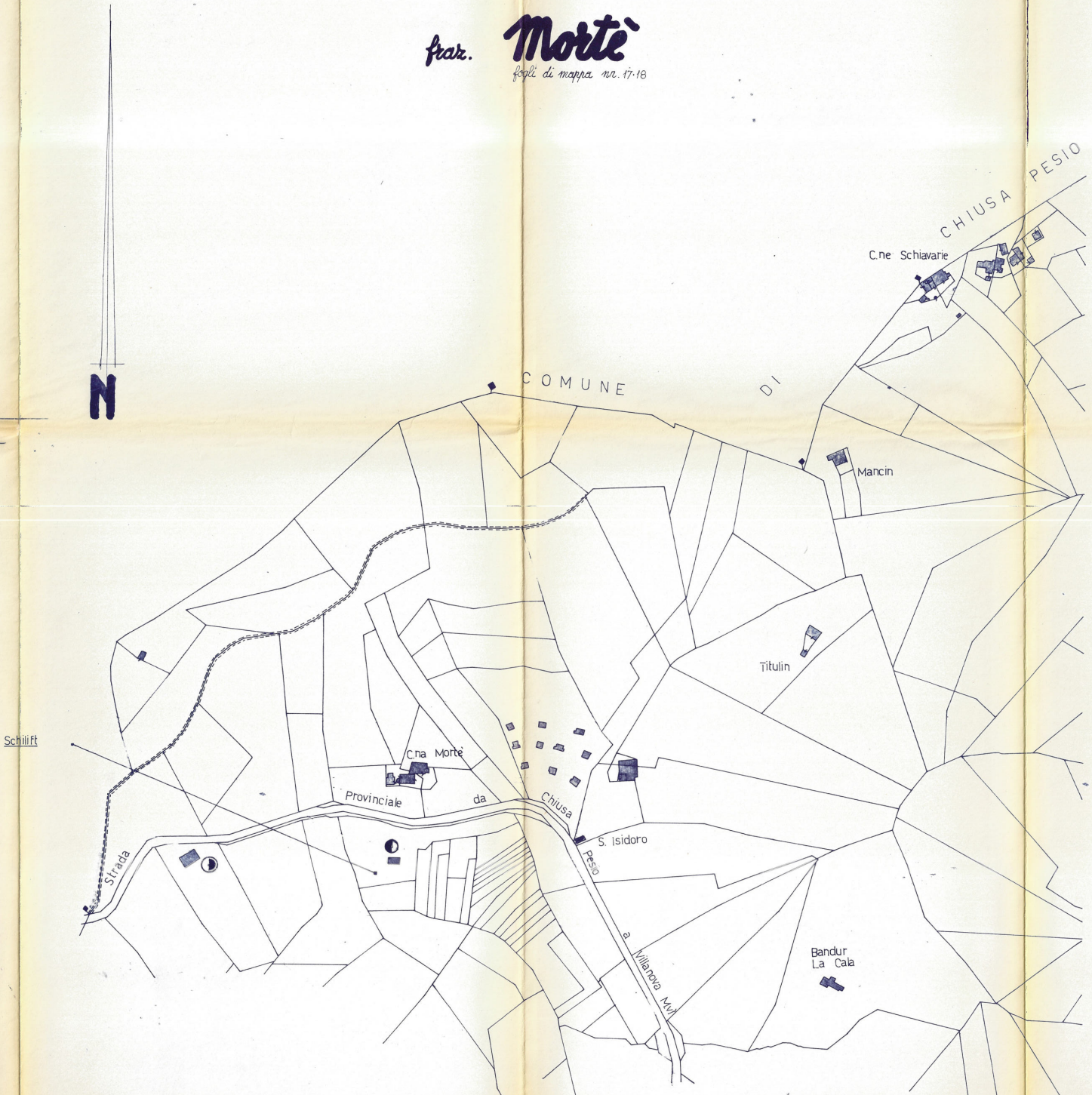
N
COMUNE DI CHIUSA PESIO
C.ne Schiavarie
Mancin
Titulin
Schilift
C.na Mortè
Strada Provinciale da Chiusa Pesio a Villanova Mvì
S. Isidoro
Bandur
La Cala

Cartografia di base redatta dallo Studio tecnico del geom. Mario Salomone - Villanova Mondovì

fraz. **S. Lucia**

foglio di mappa n. 22

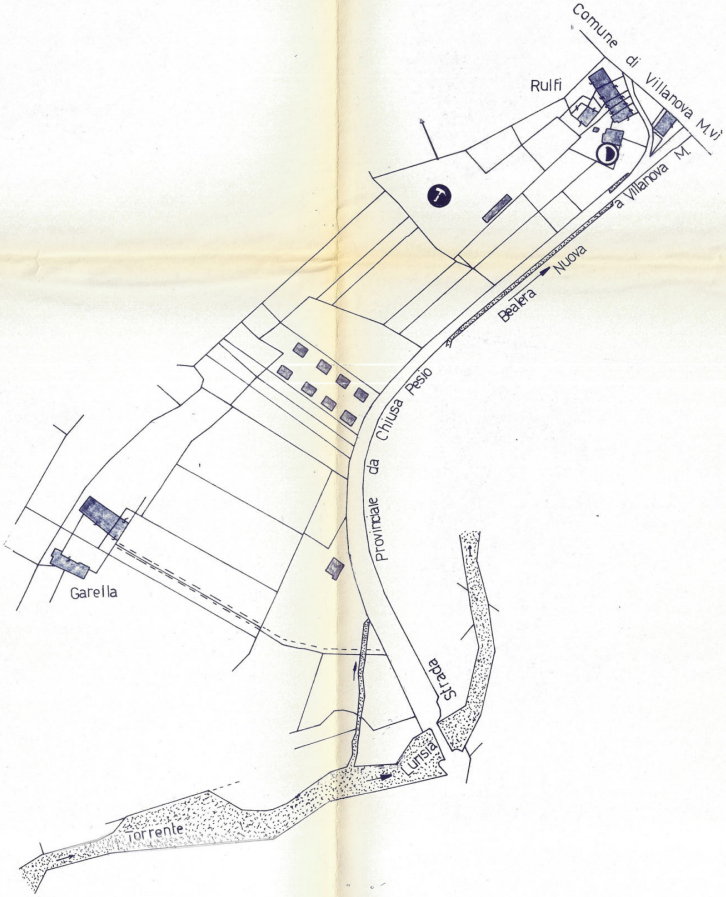
Comune di Villanova M.vì
Rulfi
a Villanova M.
Bealera Nuova
Provinciale da Chiusa Pesio
Strada
Garella
Lurisia
Torrente

fraz. **Dho**

fogli di mappa nn. 27. 37

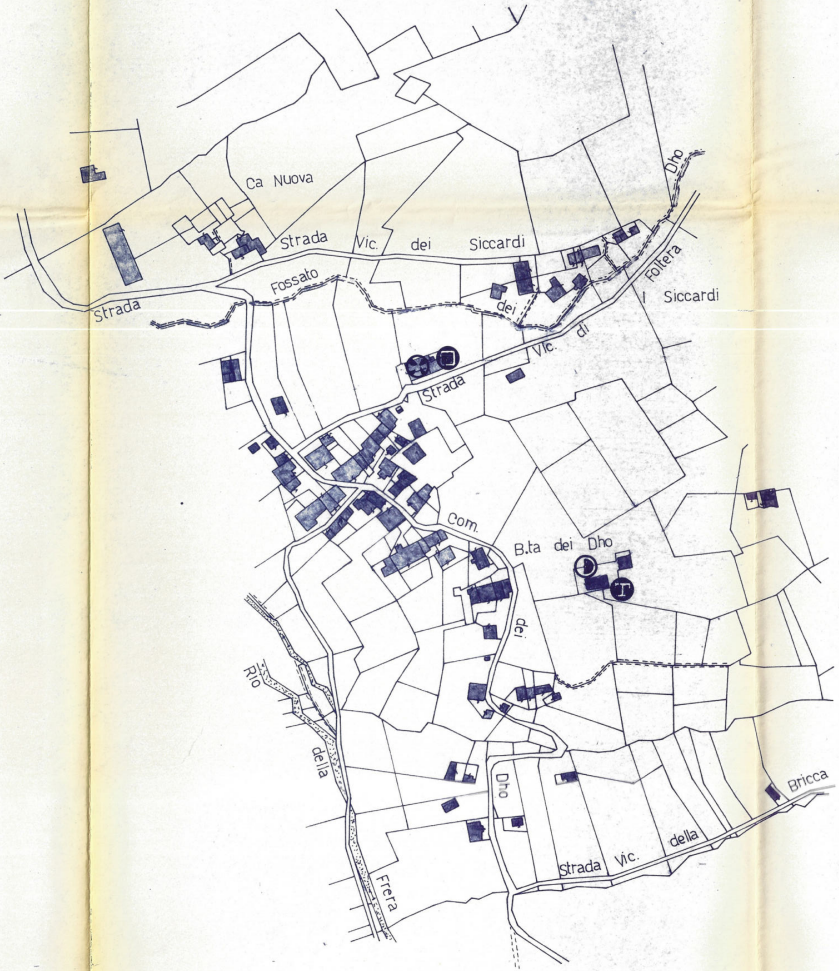
Ca Nuova
Strada Vic. dei Siccardi
Dho
Fossato
Strada
dei Follera
I Siccardi
Vic. di
Strada
Com.
B.ta dei Dho
dei
Rio della Frera
Dho
Strada Vic. della Bricca

fraz. **Norea**

fogli di mappa nn. 36·37·40·41·42

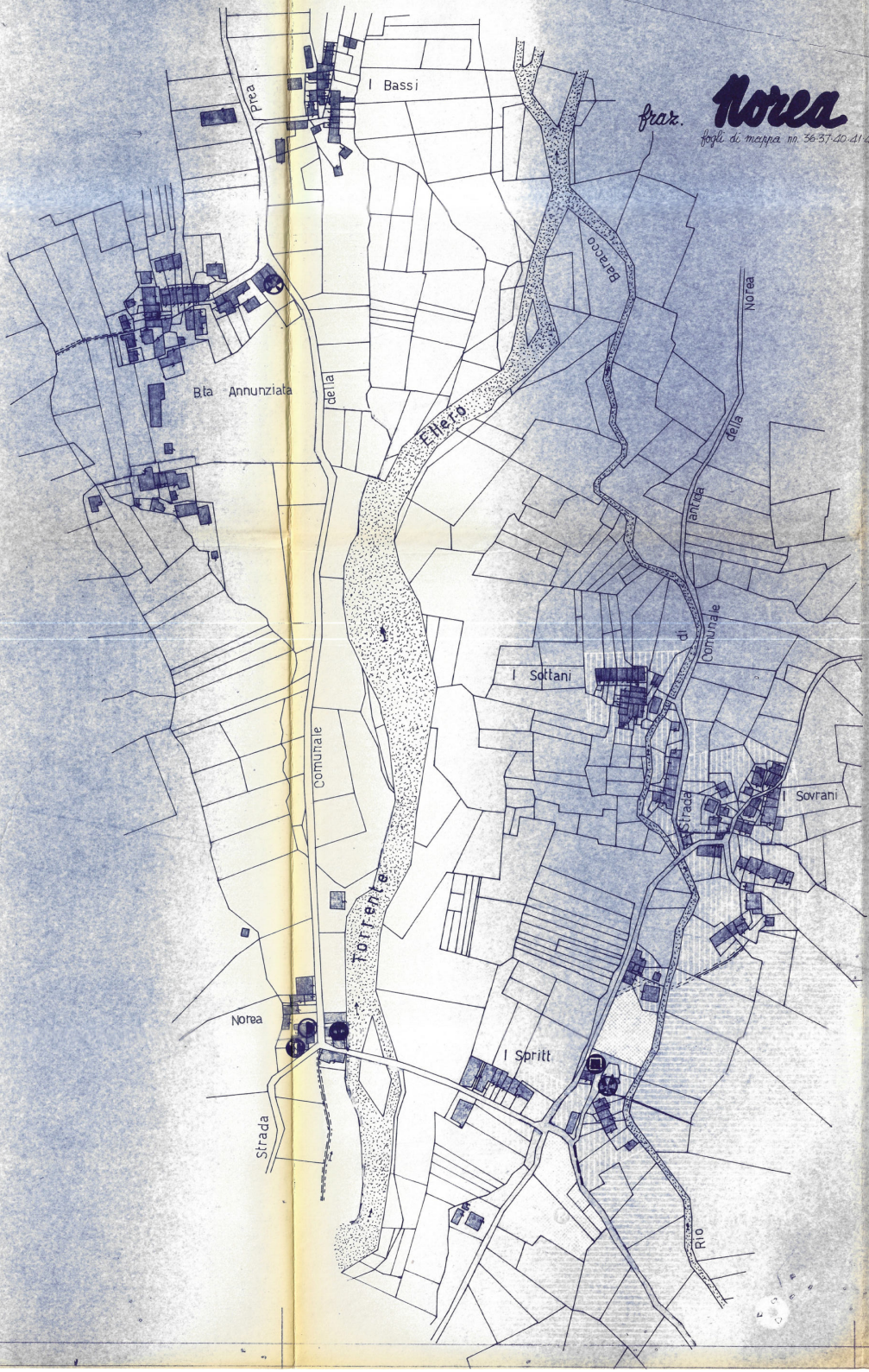
Prea
I Bassi
Baracco
Norea
Bta Annunziata
della
Ellero
della
antica
di
Comunale
I Sottani
Comunale
Strada
I Sovrani
Torrente
Norea
I Spritt
Strada
Rio

fraz. **Baracco**

fogli di mappa nn. 41·50·51·52

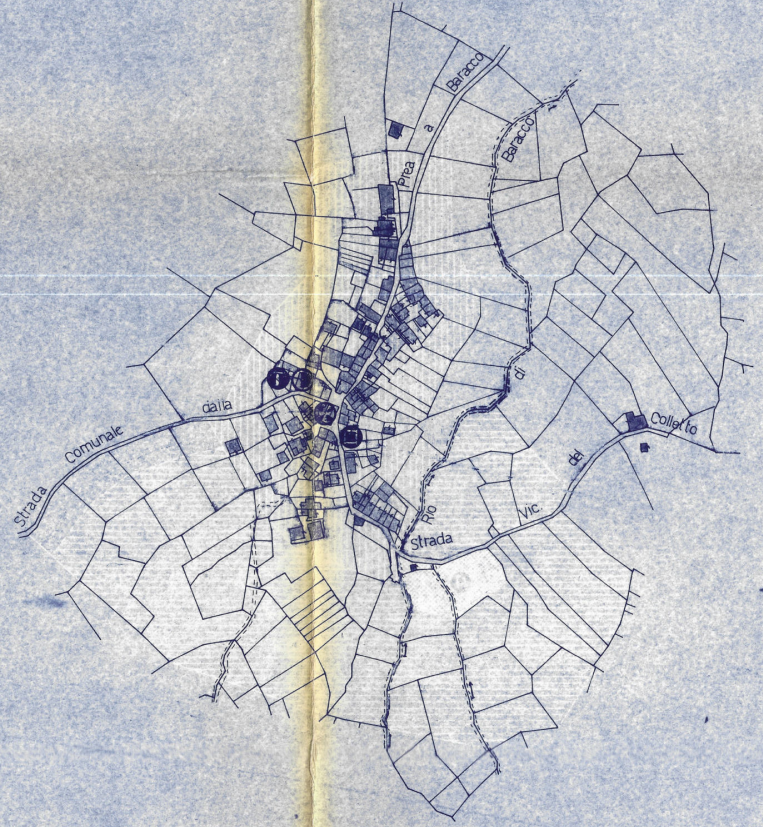
Baracco
Prea
a
Baracco
di
Rio
dalla
comunale
Strada
Strada
Vic
del
Colletto

fraz. Prea

fogli di mappa nn. 43-45-49-50

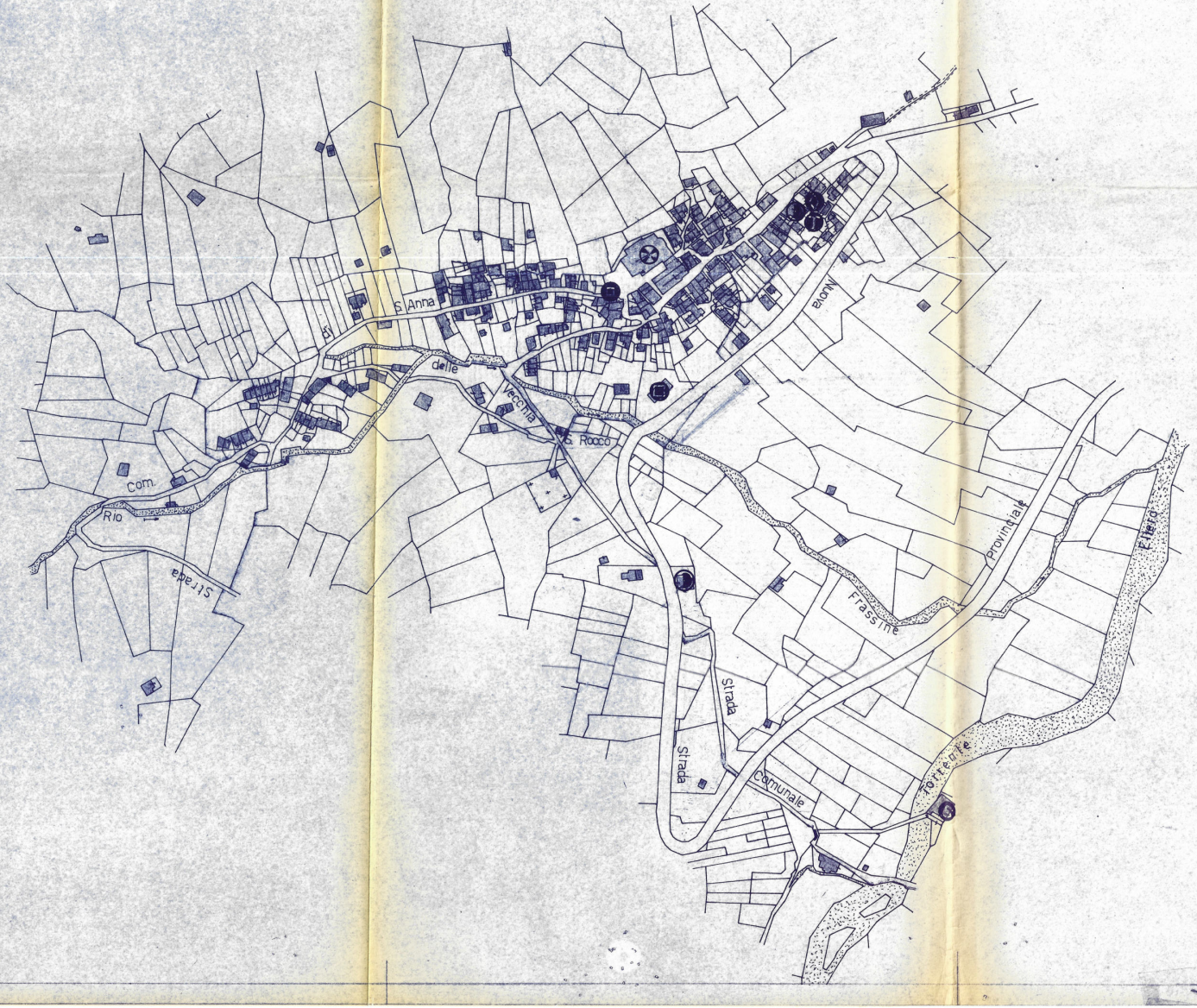
S. Anna
di
delle
Vecchia
S. Rocco
Nuova
Com.
Rio
Strada
Provinciale
Frassine
Strada
Strada
Comunale
Torrente
Ellero

fraz. Raste

fogli di mappa nn

fraz. S. Ann

foglio di mappa n