



**DEFINIZIONE DELLE AREE SCIABILI E DI SVILUPPO MONTANO  
COMUNE DI ROCCAFORTE DI MONDOVI**  
Al sensi dell'art. 4 della Legge Regionale 2/2009 e s.m.i.

REGIONE PIEMONTE	PROVINCIA DI CUNEO	COMUNE DI ROCCAFORTE MONDOVI
<b>PROGETTO DEFINITIVO</b>		
AREA DI PROGETTAZIONE GENERALE		
CARTA DELLE VALANGHE		
SCALA 1:10.000		

CRAS	0	D	GN	003	0
------	---	---	----	-----	---

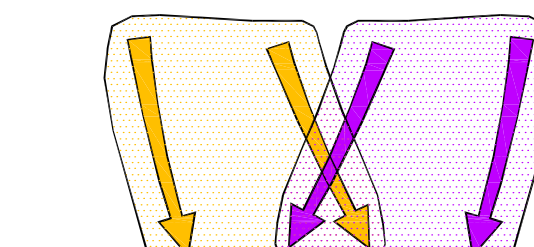
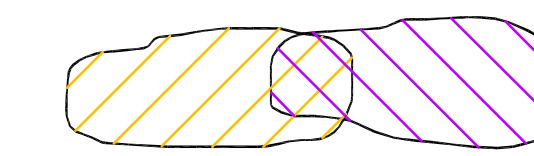
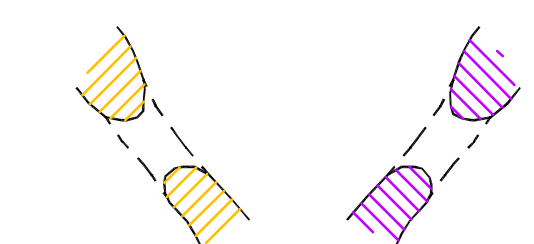
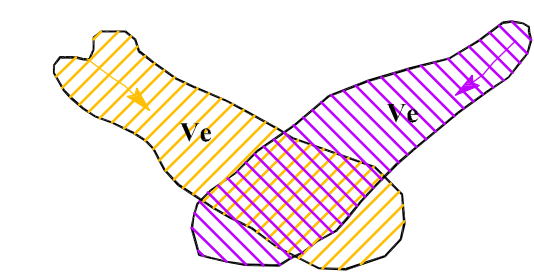
PROG.	001	001	001	001	001
0	1	2	3	4	5

ELABORATO DA:  
**Geol. Giuseppe Galliano**  
Via Mondovì 11, 12075 Cuneo (CN)  
Tel/Fax 0174 727703 | Email: gmg@geosigma.it

COMITATO:  
**Comune di Roccaforte Mondovì**  
Via Roma 11, 12081 Roccaforte Mondovì (CN)  
Tel 0174 661321 | Fax 0174 661321  
Cod. Fisc. 00100000000  
PEC: roccaforte@comune.roccafortemondivi.it

**Interpretazione di zone determinate per fotointerpretazione e per inchiesta sul terreno**

Determinazione per fotointerpretazione



**VALANGHE**  
Siti a contorno definito, nei quali la massa nevosa, in condizioni estreme, precipita, simultaneamente; la freccia indica la probabile zona di distacco e direzione del movimento.

**POSSIBILI CONTINUAZIONI E COLLEGAMENTI DI VALANGHE**

**ZONE PERICOLOSE**  
Aree entro le quali si verificano scarnicamenti parziali differenziati nello spazio e nel tempo.

**PERICOLO LOCALIZZATO**  
Valanghe di dimensioni limitate, tali da non poter essere cartografate nella loro forma reale.

Valanghe caratterizzate da pericolo localizzato.

